




Vergunning ontgraving Woelse Waard

Versie ontwerp: PPWW v1.0
 Datum: 8-10-2020
 Schaal: 1:10.000
 0 0,05 0,1 0,2
 Kilometers

-  Provinciegrenzen
-  Percelen
-  Ontgraving



LSV GBKN, MIN I&M, ProRail, RWS, Esri, HERE, Garmin, INCREMENT P, USGS

